



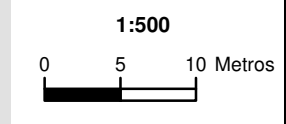


- NODOS\_DE\_RED\_ELECTRICA**
- DESCRIPCION
-  ACOMETIDA CONTADOR
  -  ARMARIO
  -  CENTRAL ELECTRICA
  -  CENTRO DE TRANSFORMACION
  -  ELEMENTO DE RED DESCONOCIDO
  -  NTE IER 20 ARQUETA DE REGISTRO
  -  POSTE
  -  TORRE

- LINEAS\_DE\_RED\_ELECTRICA**
- TENSION, TIPO
-  AT, AEREA
  -  AT, SUBTERRANEA
  -  BT, AEREA
  -  BT, SUBTERRANEA

**SISTEMA DE REFERENCIA**  
ETRS 89 ZONA 30 N

Nº DE HOJA	INVENTARIO	PLANO	SITUACION	PROYECTO	FECHA
30 / 31	2022	MAPA DE LA RED DE ELECTRICIDAD DE LAPUEBLA DE LABARCA	NÚCLEO DE LAPUEBLA DE LABARCA	INVENTARIO DE LAS REDES DE SERVICIO DE LAPUEBLA DE LABARCA	DICIEMBRE 2022



**GEOGRAMA**  
digital maps

